

Филиал публично-правовой компании "Роскадастр" по Нижегородской области

полное наименование органа регистрации прав

Выписка из Единого государственного реестра недвижимости об объекте недвижимости

Сведения о характеристиках объекта недвижимости

На основании запроса от 24.11.2025, поступившего на рассмотрение 24.11.2025, сообщаем, что согласно записям Единого государственного реестра недвижимости:


Раздел 1 Лист 1

Земельный участок			
вид объекта недвижимости			

Лист № 1 раздела 1	Всего листов раздела 1: 3	Всего разделов: 4	Всего листов выписки: 6
--------------------	---------------------------	-------------------	-------------------------

24.11.2025г. № КУВИ-001/2025-213813221	
Кадастровый номер:	52:11:0110017:2677
Номер кадастрового квартала:	52:11:0110017
Дата присвоения кадастрового номера:	05.11.2025

Ранее присвоенный государственный учетный номер:	данные отсутствуют
Адрес:	Российская Федерация, Нижегородская область, Воскресенский муниципальный округ, сельский поселок Калиниха, улица Весенняя, земельный участок 4/1А
Площадь:	300 +/- 6.06
Кадастровая стоимость, руб.:	58179
Кадастровые номера расположенных в пределах земельного участка объектов недвижимости:	данные отсутствуют
Кадастровые номера объектов недвижимости, из которых образован объект недвижимости:	52:11:0110017:2594
Кадастровые номера образованных объектов недвижимости:	данные отсутствуют
Категория земель:	Земли населенных пунктов
Виды разрешенного использования:	блокированная жилая застройка
Сведения о кадастровом инженере:	Завражнова Ольга Николаевна, № 5502, в А СРО "Кадастровые инженеры", СНИЛС 10375484852, договор на выполнение кадастровых работ от 06.10.2025 № 51, дата завершения кадастровых работ: 29.10.2025
Сведения о лесах, водных объектах и об иных природных объектах, расположенных в пределах земельного участка:	данные отсутствуют
Сведения о том, что земельный участок полностью расположен в границах зоны с особыми условиями использования территории, территории объекта культурного наследия, публичного сервитута:	данные отсутствуют

	ДОКУМЕНТ ПОДПИСАН	
	ЭЛЕКТРОННОЙ ПОДПИСЬЮ	
	Сертификат: 0091AAF5A599507BC7E6D39D2DFA052F9A	
	Владелец: ФЕДЕРАЛЬНАЯ СЛУЖБА ГОСУДАРСТВЕННОЙ РЕГИСТРАЦИИ, КАДАСТРА И КАРТОГРАФИИ Действителен: с 16.09.2025 по 10.12.2026	
полное наименование должности		инициалы, фамилия

Земельный участок			
вид объекта недвижимости			
Лист № 2 раздела 1	Всего листов раздела 1: 3	Всего разделов: 4	Всего листов выписки: 6
24.11.2025г. № КУВИ-001/2025-213813221			
Кадастровый номер:		52:11:0110017:2677	
Сведения о том, что земельный участок расположен в границах особой экономической зоны, территории опережающего развития, зоны территориального развития в Российской Федерации, игровой зоны:	данные отсутствуют		
Сведения о том, что земельный участок расположен в границах особо охраняемой природной территории, Байкальской природной территории и ее экологических зон, лесопарковом зеленом поясе, охотничьего угодья, лесничества:	данные отсутствуют		
Сведения о расположении земельного участка и (или) расположенного на нем объекта недвижимости в границах территории, в отношении которой принято решение о резервировании земель для государственных или муниципальных нужд:	данные отсутствуют		
Сведения о результатах проведения государственного земельного надзора:	данные отсутствуют		
Сведения о расположении земельного участка в границах территории, в отношении которой утвержден проект межевания территории:	данные отсутствуют		
Условный номер земельного участка:	данные отсутствуют		
Сведения о принятии акта и (или) заключении договора, предусматривающих предоставление в соответствии с земельным законодательством исполнительным органом государственным органом власти или органом местного самоуправления, находящегося в государственной или муниципальной собственности земельного участка для строительства наемного дома социального использования или наемного дома коммерческого использования:	данные отсутствуют		
Сведения о том, что земельный участок или земельные участки образованы на основании решения об изъятии земельного участка и (или) расположенного на нем объекта недвижимости для государственных или муниципальных нужд:	данные отсутствуют		
Сведения о том, что земельный участок образован из земель или земельного участка, государственная собственность на которые не разграничена:	данные отсутствуют		

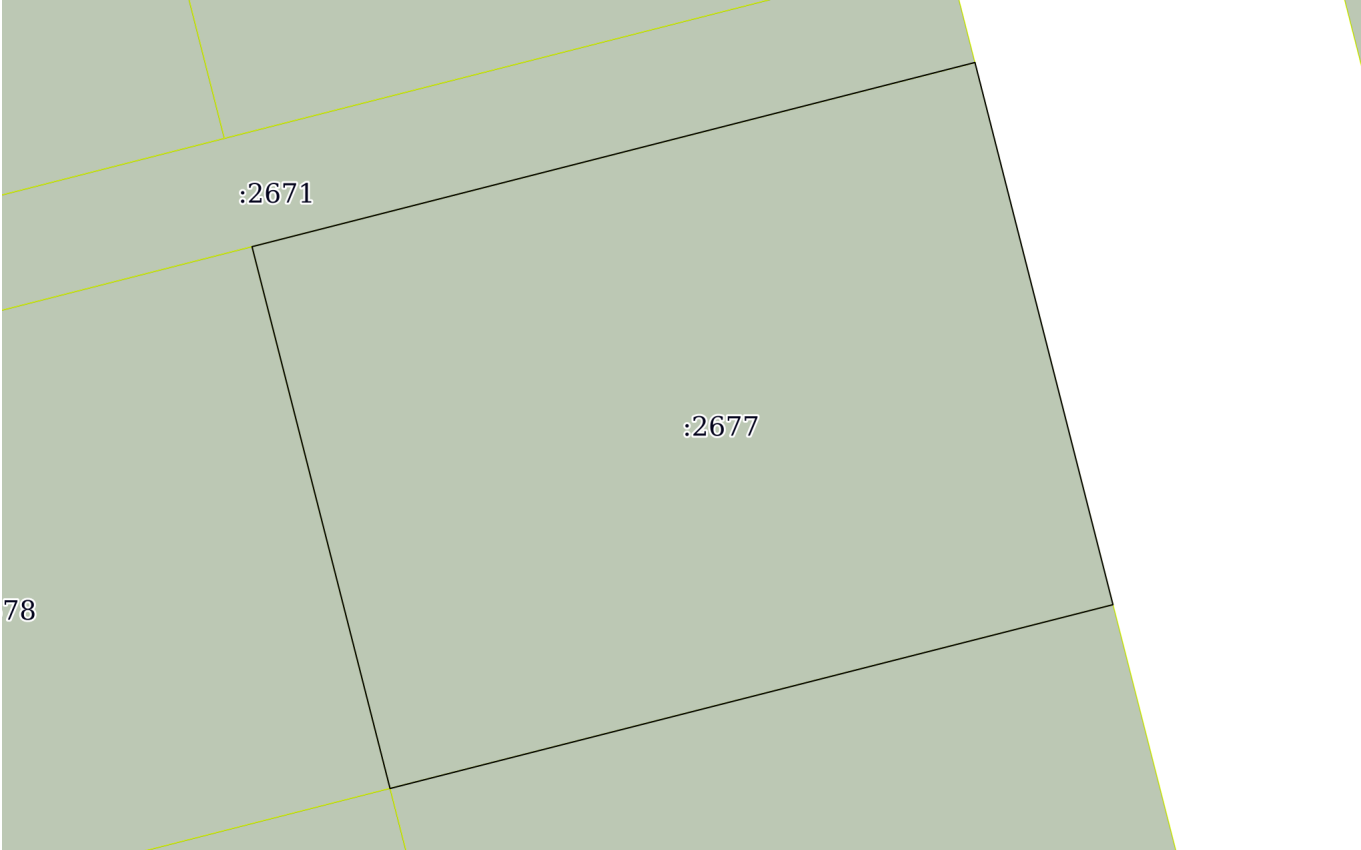
полное наименование должности	 ДОКУМЕНТ ПОДПИСАН ЭЛЕКТРОННОЙ ПОДПИСЬЮ Сертификат: 0091AAF5A599507BC7E6D39D2DFA052F9A Владелец: ФЕДЕРАЛЬНАЯ СЛУЖБА ГОСУДАРСТВЕННОЙ РЕГИСТРАЦИИ, КАДАСТРА И КАРТОГРАФИИ Действителен: с 16.09.2025 по 10.12.2026		инициалы, фамилия

Земельный участок			
вид объекта недвижимости			
Лист № 3 раздела 1	Всего листов раздела 1: 3	Всего разделов: 4	Всего листов выписки: 6
24.11.2025г. № КУВИ-001/2025-213813221			
Кадастровый номер:		52:11:0110017:2677	
Сведения о наличии земельного спора о местоположении границ земельных участков:		данные отсутствуют	
Статус записи об объекте недвижимости:		Сведения об объекте недвижимости имеют статус "актуальные"	
Особые отметки:		Сведения, необходимые для заполнения разделов: 2 - Сведения о зарегистрированных правах; 4 - Сведения о частях земельного участка, отсутствуют.	
Получатель выписки:		Афоньшина Любовь Ивановна, действующий(ая) на основании документа "" АДМИНИСТРАЦИЯ ВОСКРЕСЕНСКОГО МУНИЦИПАЛЬНОГО ОКРУГА НИЖЕГОРОДСКОЙ ОБЛАСТИ	


полное наименование должности	 ДОКУМЕНТ ПОДПИСАН ЭЛЕКТРОННОЙ ПОДПИСЬЮ Сертификат: 0091AAF5A599507BC7E6D39D2DFA052F9A Владелец: ФЕДЕРАЛЬНАЯ СЛУЖБА ГОСУДАРСТВЕННОЙ РЕГИСТРАЦИИ, КАДАСТРА И КАРТОГРАФИИ Действителен: с 16.09.2025 по 10.12.2026	инициалы, фамилия

Выписка из Единого государственного реестра недвижимости об объекте недвижимости
Описание местоположения земельного участка

Земельный участок			
вид объекта недвижимости			
Лист № 1 раздела 3	Всего листов раздела 3: 1	Всего разделов: 4	Всего листов выписки: 6
24.11.2025г. № КУВИ-001/2025-213813221			
Кадастровый номер:		52:11:0110017:2677	

План (чертеж, схема) земельного участка			
			
Масштаб 1:200	Условные обозначения:		

полное наименование должности		инициалы, фамилия	



ДОКУМЕНТ ПОДПИСАН
ЭЛЕКТРОННОЙ ПОДПИСЬЮ

Сертификат: 0091AAF5A599507BC7E6D39D2DFA052F9A
Владелец: ФЕДЕРАЛЬНАЯ СЛУЖБА ГОСУДАРСТВЕННОЙ
РЕГИСТРАЦИИ, КАДАСТРА И КАРТОГРАФИИ
Действителен: с 16.09.2025 по 10.12.2026

Описание местоположения границ земельного участка							
№ п/п	Номер точки		Дирекционный угол	Горизонтальное проложение, м	Описание закрепления на местности	Кадастровые номера смежных участков	Сведения об адресах правообладателей смежных земельных участков
	начальн ая	конечн ая					
1	2	3	4	5	6	7	8
1	1.1.1	1.1.2	75°42.0`	20	данные отсутствуют	52:11:0110017:2671	данные отсутствуют
2	1.1.2	1.1.3	165°43.4`	15	данные отсутствуют	данные отсутствуют	данные отсутствуют
3	1.1.3	1.1.4	255°43.6`	20	данные отсутствуют	52:11:0110017:2679	данные отсутствуют
4	1.1.4	1.1.1	345°42.8`	14.99	данные отсутствуют	52:11:0110017:2678	данные отсутствуют
5	1.1.4	1.1.4			данные отсутствуют	52:11:0110017:2680	данные отсутствуют



Владелец: ФЕДЕРАЛЬНАЯ СЛУЖБА ГОСУДАРСТВЕННОЙ
РЕГИСТРАЦИИ, КАДАСТРА И КАРТОГРАФИИ
Действителен: с 16.09.2025 по 10.12.2026

инициалы, фамилия

Выписка из Единого государственного реестра недвижимости об объекте недвижимости
Описание местоположения земельного участка

Земельный участок			
вид объекта недвижимости			
Лист № 1 раздела 3.2	Всего листов раздела 3.2: 1	Всего разделов: 4	Всего листов выписки: 6
24.11.2025г. № КУВИ-001/2025-213813221			
Кадастровый номер:		52:11:0110017:2677	

Сведения о характерных точках границы земельного участка				
Система координат МСК-52, зона 2				
Номер точки	Координаты, м		Описание закрепления на местности	Средняя квадратичная погрешность определения координат характерных точек границ земельного участка, м
	X	Y		
1	2	3	4	5
1	584665.09	2303439.16	Нет закрепления	0.1
2	584670.03	2303458.54	Нет закрепления	0.1
3	584655.49	2303462.24	Нет закрепления	0.1
4	584650.56	2303442.86	Нет закрепления	0.1
1	584665.09	2303439.16	Нет закрепления	0.1

полное наименование должности		<div><div>ДОКУМЕНТ ПОДПИСАН ЭЛЕКТРОННОЙ ПОДПИСЬЮ</div><div>Сертификат: 0091AAF5A599507BC7E6D39D2DFA052F9A Владелец: ФЕДЕРАЛЬНАЯ СЛУЖБА ГОСУДАРСТВЕННОЙ РЕГИСТРАЦИИ, КАДАСТРА И КАРТОГРАФИИ Действителен: с 16.09.2025 по 10.12.2026</div></div>	инициалы, фамилия